

X

NARCISO HERNANDEZ

BN-1 UBICADO SOBRE CLAVO
A LADO DE MURO.
ELEV:1742.50 M.S.N.M.

SITIO DONDE SE UBICARA
LA BIBLIOTECA

X'


PROPIEDAD PRIVADA

BN-2 UBICADO SOBRE CLAVO
A LADO DE ARBOL.
ELEV:1742.00 M.S.N.M.

CALLE PRINCIPAL

ACCESO

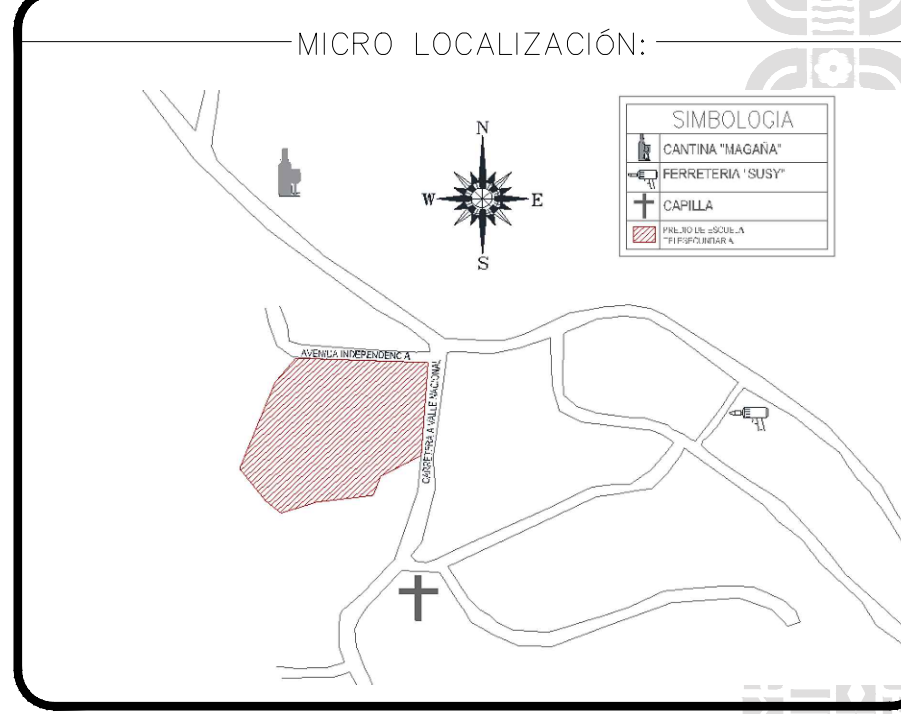
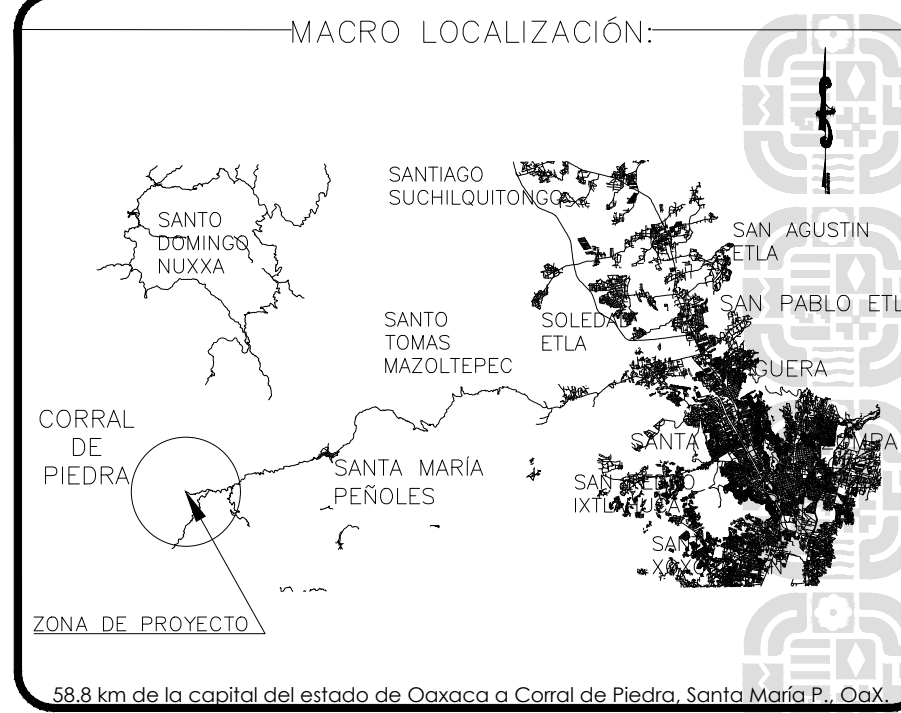
PRINCIPAL



ESCALA GRAFICA
(EN METROS)

1 : 250

| CUADRO DE CONSTRUCCION | | | | | | |
|---------------------------|----|------------------|-----------|---|-----------------------|--------------|
| LADO | | RUMBO | DISTANCIA | V | C O O R D E N A D A S | |
| EST | PV | | | | X | Y |
| | | | | 1 | 1,887,112.8007 | 703,326.7357 |
| 1 | 2 | S 38°27'18.78" W | 76.537 | 2 | 1,887,052.8647 | 703,279.1370 |
| 2 | 3 | S 18°22'42.95" E | 50.040 | 3 | 1,887,005.3775 | 703,294.9142 |
| 3 | 4 | S 35°43'16.13" E | 15.897 | 4 | 1,886,992.4713 | 703,304.1954 |
| 4 | 5 | N 74°38'14.90" E | 83.520 | 5 | 1,887,014.5979 | 703,384.7311 |
| 5 | 6 | N 47°41'01.69" E | 8.848 | 6 | 1,887,020.5544 | 703,391.2735 |
| 6 | 7 | N 22°18'29.89" E | 15.703 | 7 | 1,887,035.0826 | 703,397.2344 |
| 7 | 8 | N 39°43'40.65" W | 43.447 | 8 | 1,887,068.4973 | 703,369.4655 |
| 8 | 9 | N 22°24'15.56" W | 39.901 | 9 | 1,887,105.3867 | 703,354.2575 |
| 9 | 1 | N 74°55'23.61" W | 28.503 | 1 | 1,887,112.8007 | 703,326.7357 |
| SUPERFICIE = 8,690.605 m2 | | | | | | |



ING. SALOMÓN JARA CRUZ
GOBERNADOR CONSTITUCIONAL DEL ESTADO DE OAXACA
ARQ. SILDIA MECOTT GÓMEZ
SECRETARÍA DE INFRAESTRUCTURAS Y COMUNICACIONES
ING. LUIS EDUARDO VELASCO LUNA
SUB SECRETARIO DE OBRAS PÚBLICAS

DIRECCIÓN DE ESTUDIOS Y PROYECTOS

ARQ. EDITH LOURDES CHINOYA GARCÍA
DIRECTOR DE ESTUDIOS Y PROYECTOS

ARQ. LUIS ALBERTO GONZÁLEZ CRUZ
JEFE DEL DEPARTAMENTO DE ESTUDIOS

SELLO DE APROBACIÓN
DIRECCIÓN DE ESTUDIOS Y PROYECTOS

NOMBRE DE LA OBRA:

CONSTRUCCIÓN DE BIBLIOTECA PÚBLICA EN LA LOCALIDAD DE CORRAL DE PIEDRA ESTETLA, MUNICIPIO DE SANTA MARÍA PEÑOLES

UBICACION:

MUNICIPIO: SANTA MARÍA PEÑOLES DISTRITO: ETLA
LOCALIDAD: CORRAL DE PIEDRA ESTETLA REGION: VALLES CENTRALES

DATOS DE TECNICO RESPONSABLE:

DIRECTOR RESPONSABLE DE OBRA PROYECTISTA

TIPO DE PLANO:

PLANTA DE LEVANTAMIENTO TOPOGRÁFICO

FECHA:
2026
ESCALA:
1:250
ACOTACIÓN:
METROS

CLAVE DE PLANO:
01-TOP-01
No. PLANO:
01 DE 09